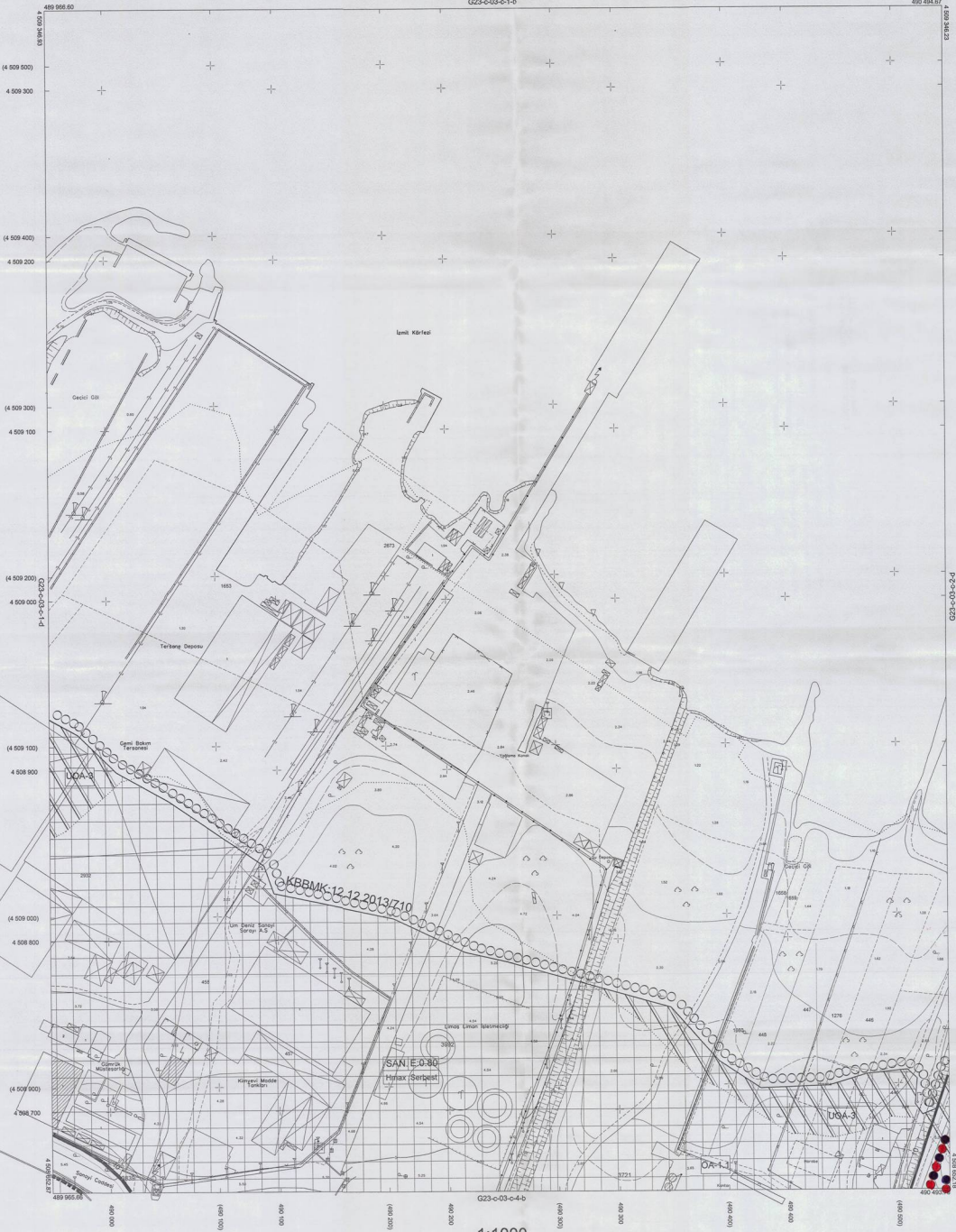




BAŞİSKELE İLÇESİ (Yeniköy Beldesi)  
KOCAELİ  
G23-c-03-c-1-c

01	02	03	04	05	06	07	08	09	10	11	12	13	14	15	16	17	18	19	20	21	22	23	24	25	26	27	28	29	30	31	32	33	34	35	36	37	38	39	40	41	42	43	44	45	46	47	48	49	50	51	52	53	54	55	56	57	58	59	60	61	62	63	64	65	66	67	68	69	70	71	72	73	74	75	76	77	78	79	80	81	82	83	84	85	86	87	88	89	90	91	92	93	94	95	96	97	98	99	100
----	----	----	----	----	----	----	----	----	----	----	----	----	----	----	----	----	----	----	----	----	----	----	----	----	----	----	----	----	----	----	----	----	----	----	----	----	----	----	----	----	----	----	----	----	----	----	----	----	----	----	----	----	----	----	----	----	----	----	----	----	----	----	----	----	----	----	----	----	----	----	----	----	----	----	----	----	----	----	----	----	----	----	----	----	----	----	----	----	----	----	----	----	----	----	----	----	----	----	-----



Kocaeli Bölge İmaret Bülteni kapsamında Fotogrametrik yöntemle yapılmış Kocaeli İline no: 117000 Ölçekte sayılı Harita no:ca 3104 sayılı İmar Kanununun 176 maddesine göre hazırlanmış ve onaydır.



BAŞİSKELE İLÇESİ (Yeniköy Beldesi) G23-c-03-c-1-c  
KOCAELİ

Koordinatlar ve parça bölünmesi en son güncellenmiş TUDİGA ve bapı 2005.0 yılında, GRSSD ölçeğinde ve Transversal Mercator (TM) koordinatında düzenlenmiştir. Mayıs 2010 tarihinde yapılan enli ve hata ölçümlerinden sonuçları ve harita sapma ölçümleri gösterilmiştir.

Yükseklik Fırma: KÜTLÜBAY HARTİTA A.Ş.  
CETNKAYA İMAR A.Ş.  
(Ornek Çizim)

PROJE YÖNETİCİSİ  
ALTIN CETNKAYA  
Harita Mühendisi

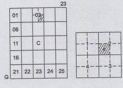
1:1000

KONTROL  
Harita Mühendisi SELİM BAYDAN  
Harita Mühendisi DİLEK AYDIN  
Harita Yüksek Mühendisi EBREİL AKOĞ  
Harita Yüksek Mühendisi HAKAN İLHAN

HALHAZIR HARITA BEFİ  
İMAR, ŞEHİRCİLİK  
Harita Mühendisi  
Harita Yüksek Mühendisi

PROJE YÖNETİCİSİ  
HARİTA RUBE MÜDÜRÜ V.  
BEYHAN ÇİFTÇİ  
Harita Mühendisi

BAŞISKELE İLÇESİ (Yeniköy Beldesi)  
KOCAELİ  
G23-c-03-c-2-d



Kocaeli Büyükşehir Belediyesi  
tarafından Fotogrametri yöntemiyle  
yapılan Kocaeli İline ait 1/1000  
ölçekli sayısal Harita 3154  
sayılı İmar Kanununun 7'nin maddeleştirme  
görevi kapsamında ve onaylı.



BAŞISKELE İLÇESİ (Yeniköy Beldesi) G23-c-03-c-2-d  
KOCAELİ

Koordinatlar ve pafta bölünmesi en son güncellenmiş  
TUTGAYA 2005 2005 döneminde, GRSB elipsoid ve  
Transversal Mercator (TM) izdüşümüne dönüştürülmüştür.  
Mayıs 2010 tarihinde yapılan resmi hava fotoğraflarından  
çizenler "teker" sahası çizimlerine göre çizilmiştir.  
Yüklenici Firma : MUTLULAY HARİTA A.Ş.  
ÇETİNKAYA İMAR A.Ş.  
(Orhan Gürkan)

PROJE YÖNETİCİSİ  
ALTAN ÇETİNKAYA  
Harita Mühendisi

Harita Mühendisi SELİM DAVDAN  
Harita Mühendisi KORCAN ERGİN  
Harita Mühendisi DİLEK AYDIN  
Harita Yüksek Mühendisi HAKAN İLHAN

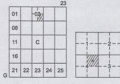
KONTROL  
HALIHAZIR HARİTA ŞEFİ İSMAIL SEYREK  
Harita Mühendisi

PROJE YÖNETİCİSİ  
HARİTA ŞEFİ MURDOĞRU Y.  
Harita Mühendisi

BAŞİSKELE İLÇESİ (Yeniköy Beldesi)

KOCAELİ

G23-c-03-c-4-b



"Kentsel ve bölgesel araziyi Spor tesisleri için yer atacağı  
alanın için geliştirilmesi amaçlı seçilen bölgede katmanlı yapılaşma  
tesisleri kullanılmak istenirken ihtiyaçları karşılamak üzere  
korkuluklar, gastronomik alanlar, kafe alanları vb. yapılar yapılabılır.  
Ayrıca yer atacak binaların yer ve yapılabılır yapıları için  
yapılacak "ayrıntılı" jeolojik ve jeoteknik Etüt Raporuna  
uygun olarak binaların ve Kocaeli Büyükşehir Belediyesi  
tarafından onaylanacak vaziyet planları ile belirlenecektir.

Kocaeli Büyükşehir Belediyesi  
tarafından Fotogrametrik yöntemle  
yapılan Kocaeli İleri et 1:1000  
ölçekli sayısal Harita ve Harita 3194  
sayılı İmar Kanunu'nun 17a maddesine  
göre inceleme ve onaydır.



BAŞİSKELE İLÇESİ (Yeniköy Beldesi) G23-c-03-c-4-b  
KOCAELİ

1:1000

Koordinatlar ve pafta bölünmeleri en son güncellenmiş  
TUTİGAY ve tarihli 2005.01 topografya, GRS80 ellipsoid ve  
Transversal Mercator (TM) izdüşümünde gösterilmiştir.  
Mayıs 2010 tarihinde yapılan mevcut hava fotoğraflarından  
çizilmiştir. Yanlış anlaşılabilirliği giderilmiştir.  
Yükseklik Fırtına: KUTULBİRE HARİTA A.Ş.  
CETİNKAYA İMAR A.Ş.  
(Ortak Çizim)

PROJE YÖNETİCİSİ  
ALTAJ ÇETİNKAYA  
Harita Mühendisi

Harita Mühendisi  
Harita Mühendisi  
Harita Yüksek Mühendisi  
Harita Yüksek Mühendisi

SELİM GAYDAN  
DİLEK AYDIN  
ERGEM AKÇE  
HAKAN İLHAN

MALHAZİNİ Harita ve Şehircilik  
İBRAHİM BEYRUT  
Harita Mühendisi

PROJE YÖNETİCİSİ  
HARİTA ŞUBESİ MÜDÜRÜ V.  
SERPİL ÖZKER  
Harita Yüksek Mühendisi



# BAŞISKELE İLÇESİ (Kullar Beldesi)

KOCAELİ

G23-c-05-a-4-b



Kocaeli Büyükşehir Belediyesi tarafından hazırlanan ve yürürlükte bulunan Kocaeli İmarat 1/1000 ölçekli imarî planlar Harita 3184 sayılı İmar Kanunu'nun 7/a maddesine göre inceletilmiştir ve onandır.



BAŞISKELE İLÇESİ (Kullar Beldesi) G23-c-05-a-4-b  
KOCAELİ

Konutlar ve public binaların en geniş anlamıyla  
TUTUKYA başlı 2009-0 e eponunda, GRS88 ölçeğinde ve  
Transversal Mercator (TM) izdüşümüne dizeleformleri.  
Ağustos 2010 tarihinde gelişen renk hava kirliliğinden  
özellikle yapılar saçak çölgülerine gösterilmiştir.  
Yüklenici Firma : KUTLUSEY HANİTA A.Ş.  
ÇETINKAYA MAH. 2.  
(Orta Grubu)

PROJE YÖNETİCİSİ  
ALPIN ÇETINKAYA  
Harita Mühendisi

1:1000

KONTROL  
Harita Mühendisi SELİM SAYDANI  
Harita Mühendisi KEMAL ERGİN  
Harita Mühendisi ÖLGEN YAVUZ  
Harita Yüksek Mühendisi MURAT BİLGEN

PROJE YÖNETİCİSİ  
HARİTA ÇİZİMİ MURAT BİLGEN  
Harita Mühendisi  
Harita Yüksek Mühendisi